



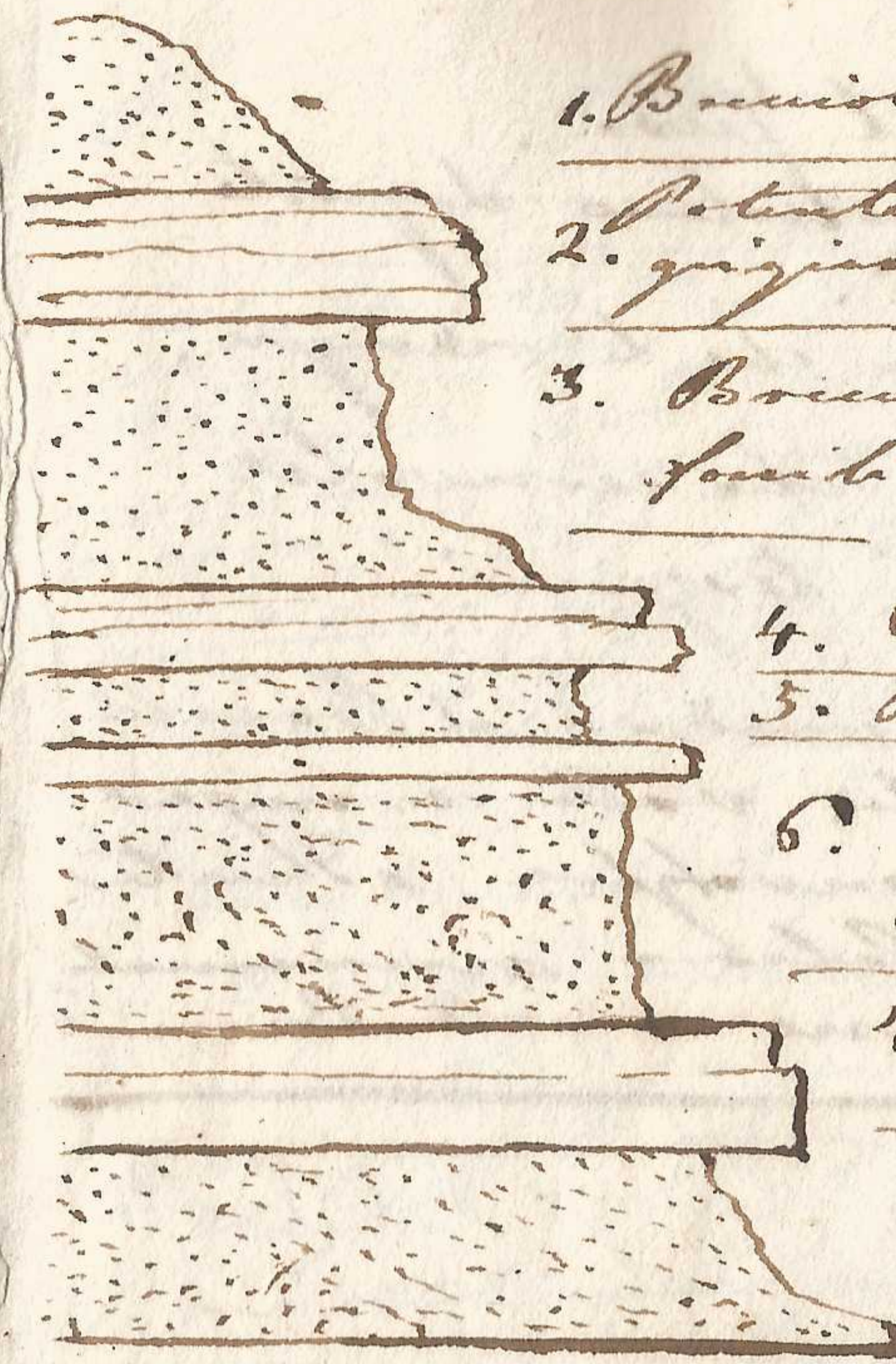
Escursioni geologiche nel Vicentino, Trivigiano e
Padovano e Bellunese negli anni 1841 e 1842 - 1843

Luoghi visitati

Monti Euganei, Teolo, Vigonza, Schivacova, Aquila,
S. Gio. Lupatone, Bolea, Cerespadova, Marano, Pulli,
Valdagno, Pieve, Provedenza, Fonzara,
Asolo, Pomagone, Cregno, Muschie, ~~Caserta~~
Feltre, Belluno, Agordo, Montebelluno.

Nel 1849 Gita a Chiesanova ed ai Tracchi
nel Veronese

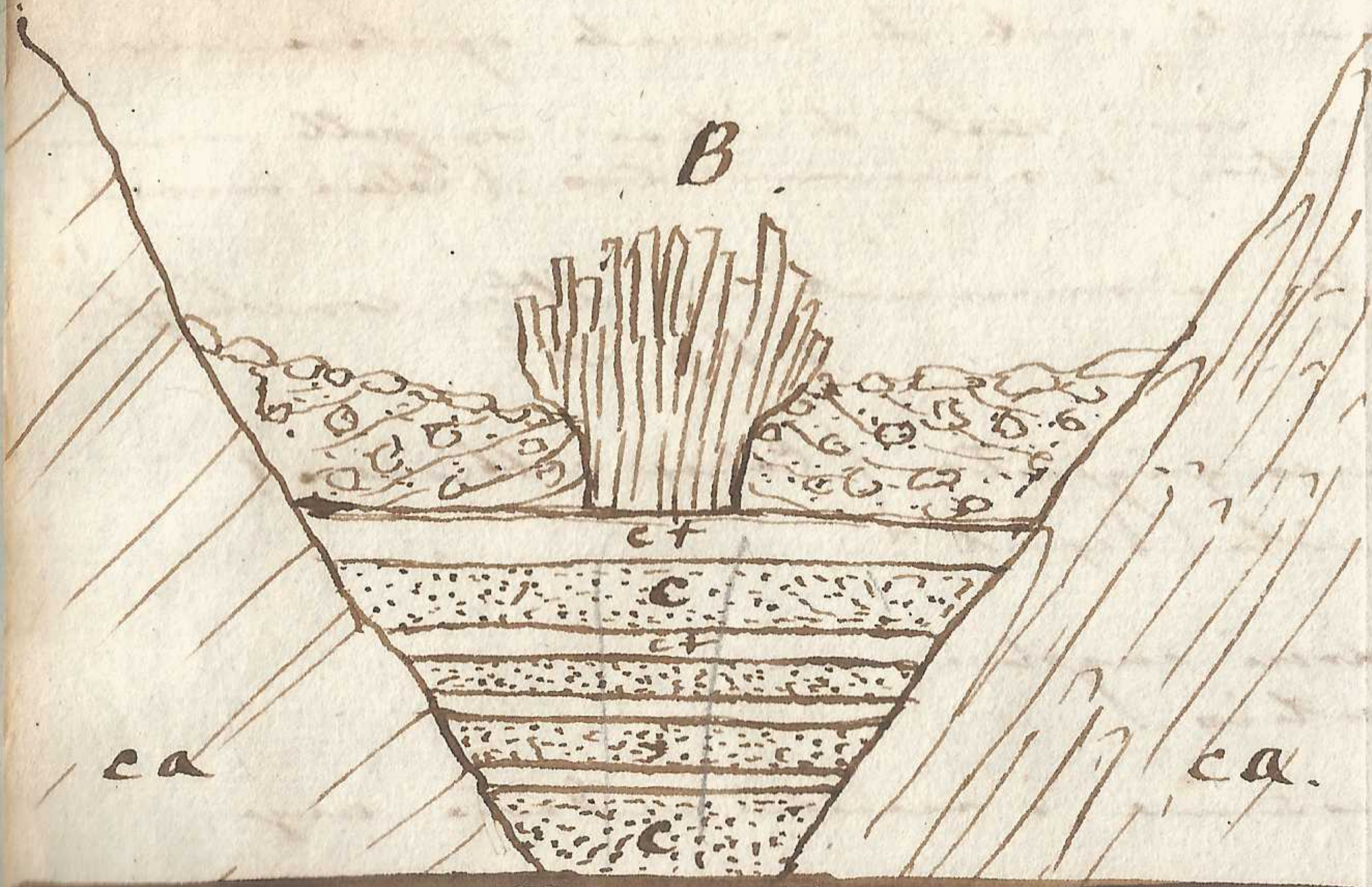
Torremi Calcareo Trappiano del Vicentino Proquirit
 NB per istituirsi confronto sopra fucinare
 (Vol. n. 1 / Chiavari)



1. Breccia ~~trachitica~~ a frammenti uniti da cemento apatite-calcareo
2. Potente banco suddiviso in vari strati di calcare compatto con macie grigie, di natura sordida, e micromammellata. (Calcare mammellato?)
3. Breccia sordida, friabile, a macie ed altri conchiglioli fucine non determinabili. (Pepite?)
4. Calcare granoloso duro grigio (Calcare sabbioso?)
5. Banco sottile di Breccia (Pepite?)
6. Breccia a grani grossi angolari con macie di calcare spatico.
7. Calcare compatto con macie sordide e macie sordide con grani grigi.
8. Breccia ~~trachitica~~ a grani fini o macie fini con grani sordidi lucenti; sordida al tatto. Cando Breccia pelitica piuttosto sopra dice il Proquirit.

NB. Sospettando in analogo disposizione di rocce nella valle degli Euganei compresa fra Castelnuovo schivano, Penedise, l'istituzione esatta confronto, e in lingua.

Spavato Ferraro del Brogiant sui terreni del Vicentino



- ca Calcare del Jura.
- ct Calcare grossolano depositato nelle valli.
- c Bricciola che la riempie.
- B. Basalte che si trova sui terreni terziari.

Al secondo fondo andando il Basalte del fondo della valle erompe e spondeva secondo ad intercalarsi col Calcare micaceo, grossolano e colle Bricci.

Riviera minerale del torrente di Crespiano nel luogo del tutto ad Cap. de Crespiano



- conglomerato
- grotto
- arenaceo giallo
- marna blu
- sabbia blu
- Al fondo
- Pettini, lucina
- nelle marna
- fragilissimi

A dritta del Torrente di Crespino

50 panni circa più al Nord via sinistra del Torrente di Crespino




1. Conglomerati terziari
 a. A grossi ciottoli
 b. a ciottoli più piccoli con pezzi angolosi di sabbia
 c. a ciottoli ancor più piccoli in un cemento sabbioso giallastro incementati.

2. Scaglia rossa
 a. Strati sottilissimi
 b. Contorcimenti delle sabbie.
 c. Scaglia buona condotta a strati più potenti.

3. Scaglia rossa contorta della via sinistra un poco più in su

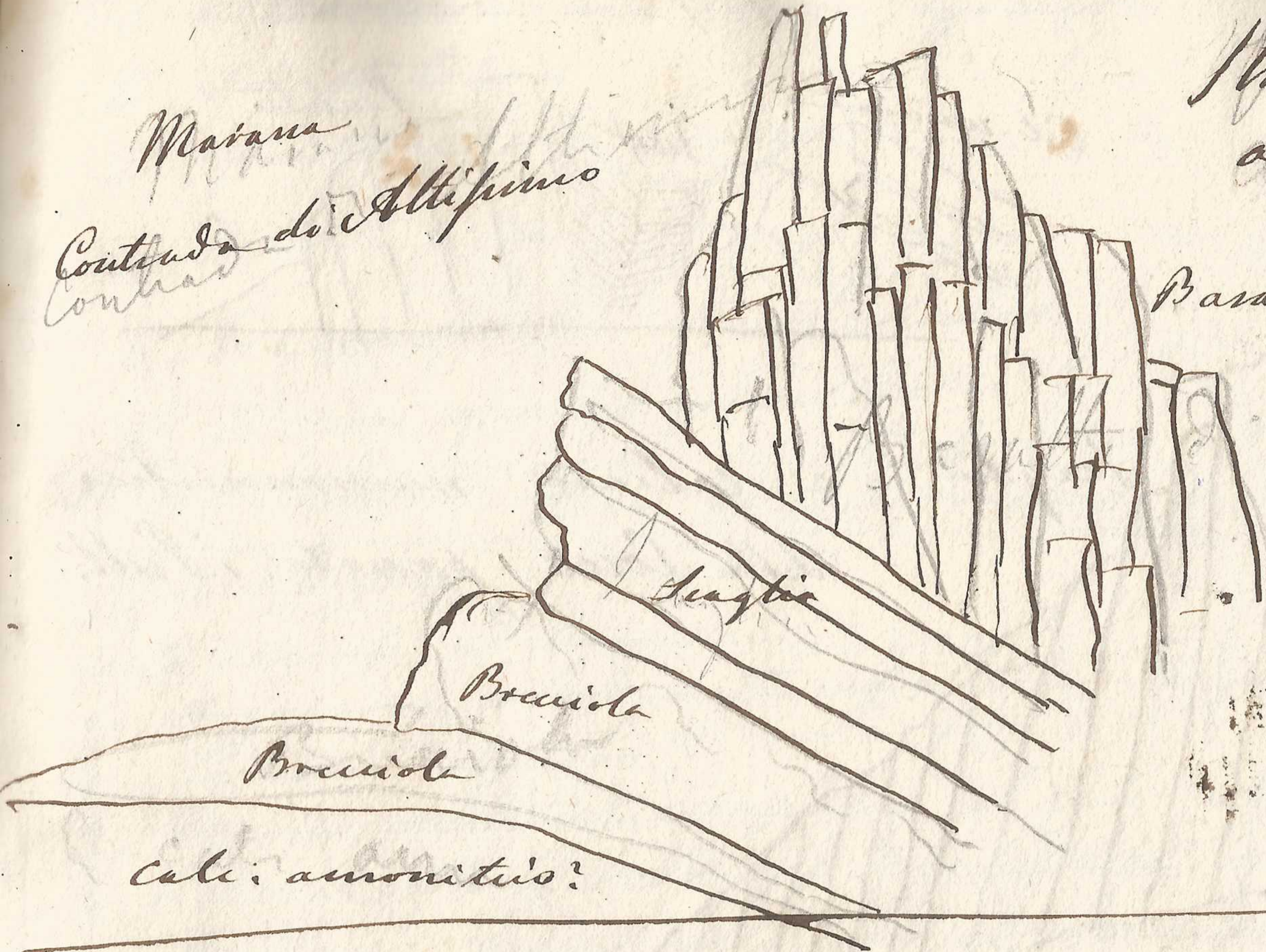
Proprio sotto di giacitura fra i terreni terziari e la scaglia rossa osservati alle Carbonare un miglio e 1/2 circa sopra il ponte di Crespino



Caduta dell'Alpone fra i massi basaltici della
Valle degli Stanghellini 1° giugno 1842
Tutta la valle Ronin e Stanghellini Rocchetta
Basalto

Strada da Crepadoro
a Campo Tamaro

Marana
Corteada di Altipino
Contra



Basalte

Altipino

Sungite

Brecciola

Brecciola

Calc. ammonitico?

Giogo d'Altissimo

Cal. nummulitica

Scaglia

Banella



Scaglia

e calcare nummulitico
della Cucca passato i Pulli

Val dell' Orso Varietà di micascisto

N. 1. Micascisto con staterelli quarzoni

2. Schisto taloso

3. Schisto a nodi quarzoni

4. Dolerite di Val Calda

5. Id. con stibite? filoni couches

6. Id. con quarzo granuloso filoni couches

7. Id. con quarzo tracciolini schisto cloritico e schisto con ferro ossidato micaceo di Fracchi

Val Lichelere

Sotto schisto ed Arenario

1. Arenaria subordinata inf. al Colare alpino

2. Calcare alpino

3. Marne intercalate e superiori al Calc. alpino

4. Lichelere sotto lo Scarnuzzo Muschelkalk con Euerinaria e Barite.

5. Dolomia bianca sotto porto al Porfido gironecchio con

6. Calc. del Guvo modificato gneiforme molto irregolare. Scarnuzzo

7. Gesso (sul gura) di trasporto vicino al porfido

8. Quarzo agata mammellonato nel porfido gironecchio

9. Porfido ricomperto ai piedi del Trajitt
10. Angille indurite vilicifere nei porfidi ricomperti sotto il Trajitt alla Prata *
11. Porfido ricomperto verde graniforme *
12. Angille divi *
13. Kenpe
14. Porfido nero
15. Porfido doleritico
16. Gura modificata rosso
17. Porcina di Hongara
18. Muschelkalk
19. Ferro oligiato
20. S. praeiforme

* Sono esse, come osservo il Trattenere nella Val della Prata sempre in compagnia colli marmi del Kenpe modificati e corrispondono alla pietra verde del Peajo conosciuta dal Catullo una dolerite

S.

Cartolina sopra Pennaquis

H. N.

ed destra



Biarcone a stati pregate
con Beleniti e pino maco
novo

Al Castellotto 3 miglia al Nord e sopra
Prova di Ponape

Narne veduta

Scaglii scintillanti

da Prova e bianchicciore

da veduta

da Cinerica

Brigille

Alghite

1. Biatrone

stati giurati

branco a prova

giurati

Golorini




N.

1841

Sud


Muschié



Ponayre

Kunshu N.

1871. 10. 27



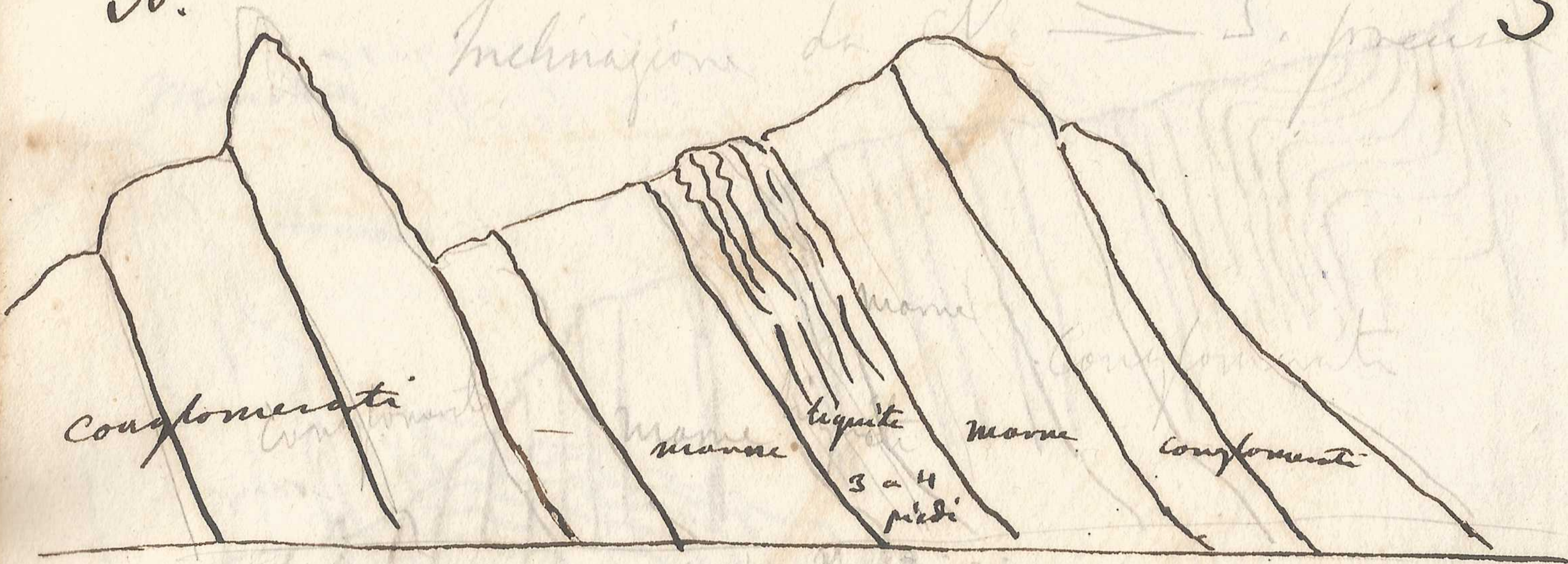
Ponayin

Ann 8. W. 1843

Croce dei miei verso Mondragon
al N. di Refrontolo

colla
W.

Inclinazione da N. → S. presso S.

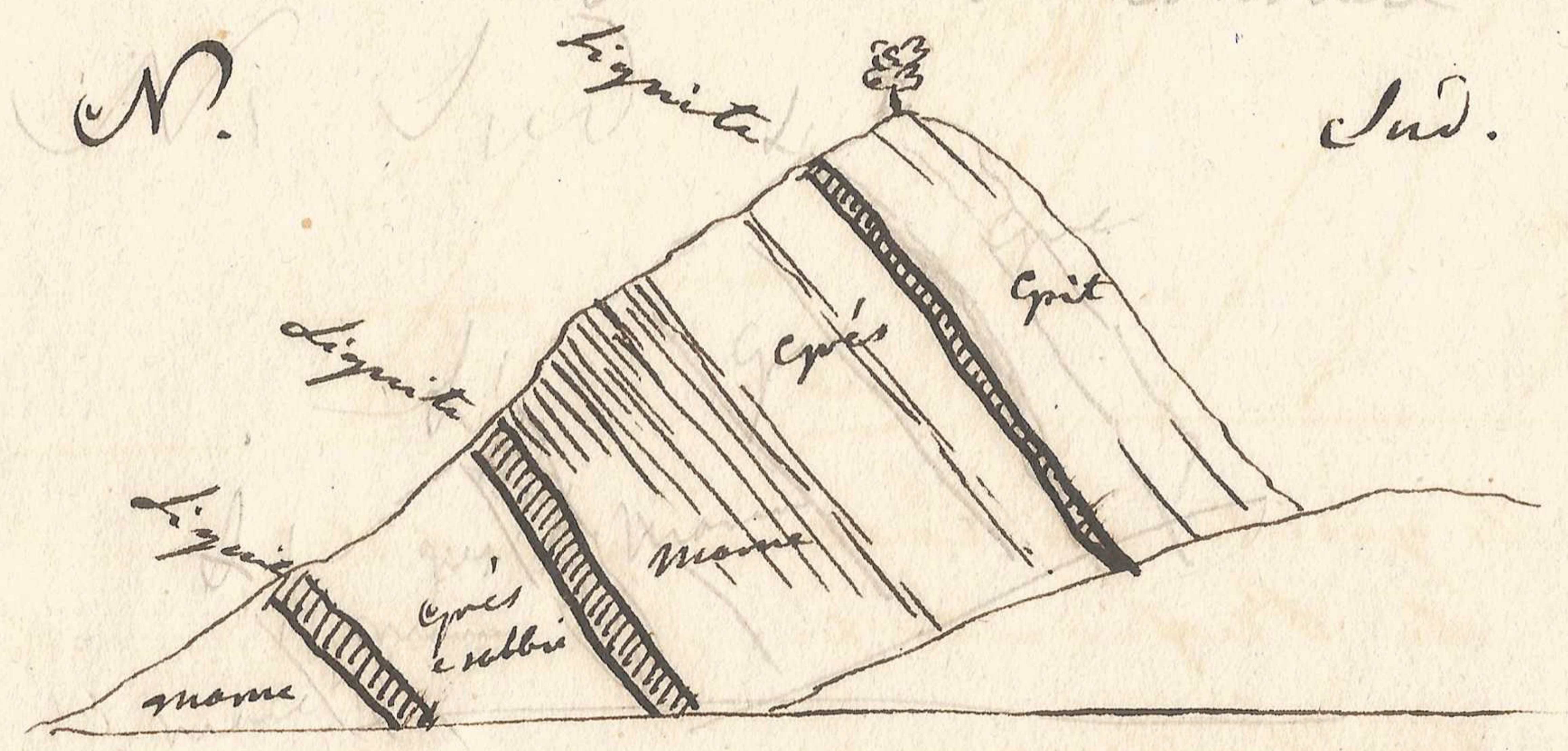


Strati di lignite di cattiva qualità nel terreno
miocene di Refrontolo. Località posta tra
Ceneda e la Pollina

Note

Parmi che il da Pisa non abbia esaminati i monti lamiati in bianco
nella carta geologica da lui estesa ed e sono presso Livignano M. Pe-
mendole, M. della Pinnola Campana, m. della Velli, Val nay arredo
Fontana fredda, m. della Forche, Rocca, Piva d'Olmo.

Topografia Mondragon all'Ovest di
all'Ovest di Corchese Corchese




Strati di mame e sabbie del terreno liziano medio con
lignite di cattiva qualita'

of. Nov. 43.

[Faint, illegible handwriting at the top of the page]

[Faint handwriting, possibly a title or heading]

[Faint handwriting, possibly a date or reference]



[Faint, illegible handwriting at the bottom of the page]

Faint, illegible handwriting at the top of the page.

Faint, illegible handwriting in the upper middle section.

Faint, illegible handwriting in the middle section.

Faint, illegible handwriting in the lower middle section.

Faint, illegible handwriting in the lower section.

Faint, illegible handwriting at the bottom of the page.

Veduta verso Nord

Ardana

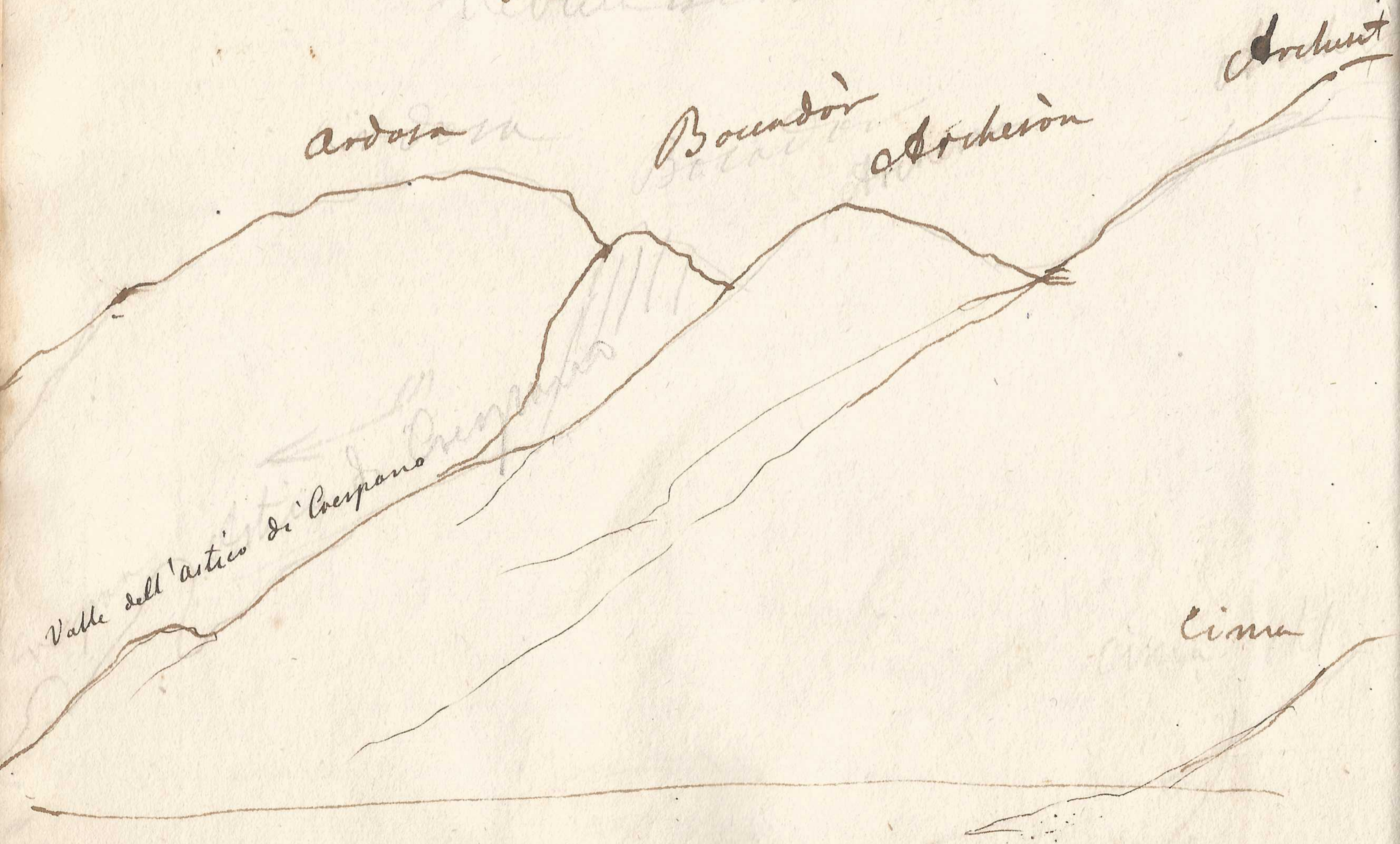
Bocador

Archeion

Archeion

Valle dell'antico di Coerpano

Cima



Montebello
Castello Salerno


Montebello


al Pizzo
Barbafano

castel Tizit

Montebello

al Pizzo
Montebello






Handwritten mark or signature.





Monte Pulci cavo bellissimo di lignite
 in la mano sono indovinate il calcare
 ed il gres sono ammonitici, e per
 appunto che nel declino
 Postia sulla bocca della Cucca scaglia che passa
 all'alto ammonitico senza gres, verticali
 Poi calcare ammonitico verticale con braccia
 volte a nord bianche concordante per giro
 quindici




*Alpi
Seydewitz*

*vue prise du pied du Spitz
Vue prise au pied du Spitz à Reconvre*



Contea Pianalto



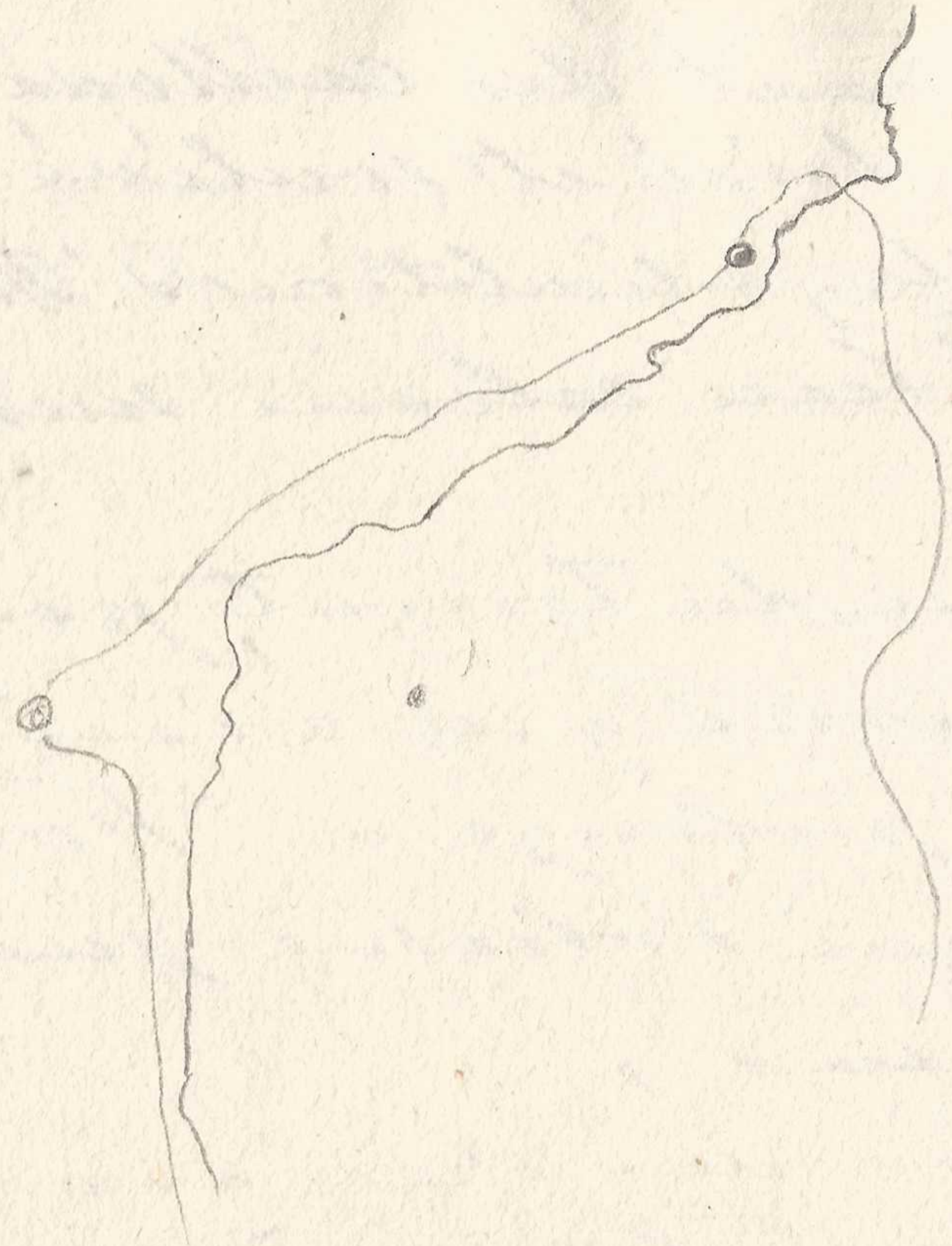
Arenam blanda u. d. d. d.
L. & J. D. d. d. d.



Gita ad Altissimo. Entre Campo Tamaso e Crespa
dove breccia le renfermant des cailloux de porfire
Basalte wacke qui on brise et soulevé la Craie
(Scaglia) avec terebratula, articulations d'os et dents de
squaler. Supérieurement beau calcaire nummuliteux

St. Casalini. Au niveau du torrent porfire
delle Giavette e S. Guirino qui vient du
Val Leccanti et se prolonge a Tongara
qui est un beau filon qui s'observe jusque
aux cimes pyranniques,
sua modifié. Très vers Reccaro, dolerite
porphyritique dans le grès bigarré

Nov.



W

W. H.

...

...



N

ardora

Broundor

Ardenia

Cimada



Panorama al N.^o del Muschi





Fra P. C. M. delle Forche nel bacino percorso
dal catto della Fontana di Castelnuovo o da quello
della Fontanella il terreno terziario inferiore è bene
pronunciato e consta di marne blu di calc. grossolana
più o meno munita di arenaceo e che passa ad
una specie di grès micaceo o peperite che alquanto
si assomiglia nella struttura alla Breccia di Teolo.
Sembra ricoperto dai Trappi non mi consta anterior
delle trachite come dice ^{il de' Piro} ^{gramina} dopo la marea su cui
è adagiato - le trachite squaminate ed altre varietà di
filoni trachitici.

[Faint, illegible handwriting, likely bleed-through from the reverse side of the page.]

Considerazioni generali sopra l'origine di Monte Euganeo -
 Discussioni sopra la teoria dei geologi attualisti che vedono le formazioni tra-
 chitiche e basaltiche prodotte da antichi Vulcani, immo che tali formazioni sono diverse dalle vulcaniche, e ligano sono gli anelli che ligano i
 fenomeni vulcanici presenti ai fenomeni plutonici antichi.

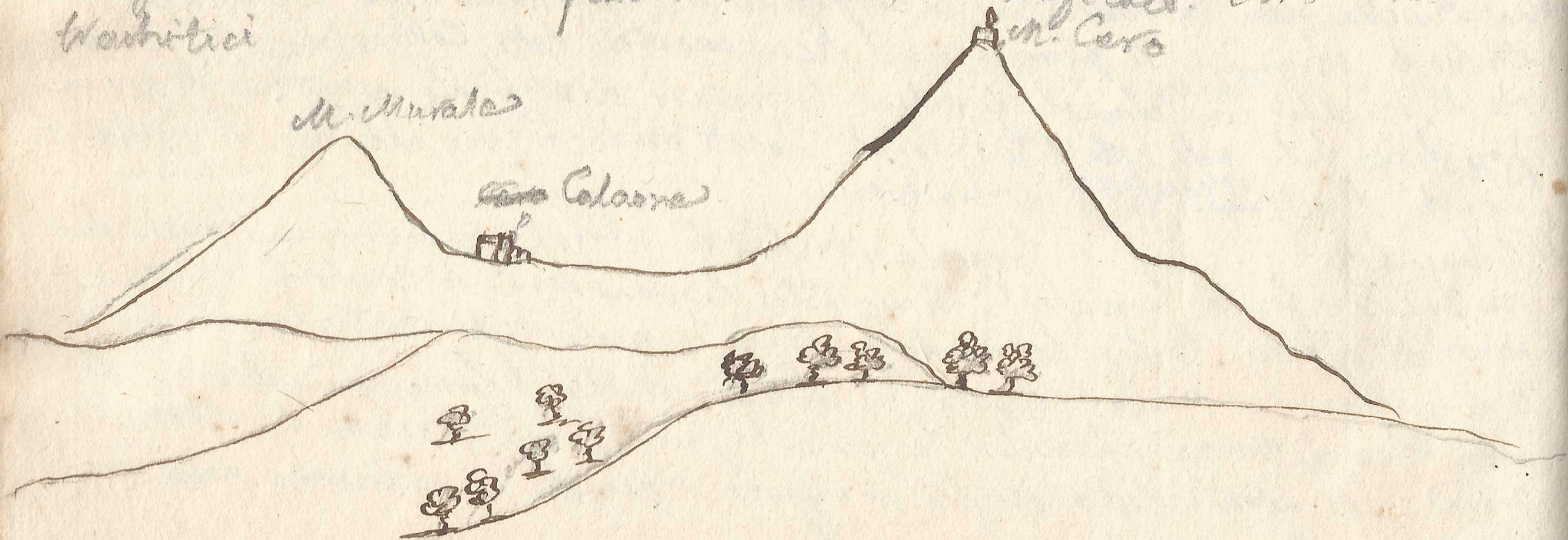
Alla Divella, dopo la Battaglia, la campagna si è internata negli Euganei per la
 strada di Arquà - Il primo monte che si incontra sotto Colvarina è compo-
 sto di scaglia ^{franca} con tubercoli di selce: la roccia è stratificata, e mostra di essere
 poco disturbata nella stratificazione. Questo monte è come addossato a quello più
 alto di Monte ^{Petrone} ~~franco~~ fatto di trachite.

Nel luogo detto ^{lungo} la strada di Arquà s'incontra una rupe di
 scaglia stratificata, la quale è traversata da una diga di trachite e terrena con
 nodi di selce spatici. Nella forma della diga, la quale taglia verticalmente gli strati
 di scaglia, su roccia calcarea in contatto colla diga forma una subbanda di
 una bianca terrena, friabile, la quale ha pedestal oppo ^{trachite} di stratificazio-
 zione. Gli strati della scaglia si rizzano ripiegati in vicinanza della diga.

Tombe di Petronca. In questo luogo santissimo ad ogni anima gentile un france-
 se fece piantare alberi di cipressi intorno alla tomba (Fonjas del Fond), e
 un francese poi tirò colla schioppa una palla nell'occhio sinistro del povero
 busto del poeto posto sulla tomba. E non fu ucciso!!!

Veluta geologica dal balcone al S.O. della casa di Rovereto

Una bella e deliziosa valle si apre sotto la casa farruca e sotto il paese.
Là una bella chiesa di montagna quasi ruda, a dolici perche, di color
bianco carrucino, fatta di tagliate. E di là i due con i trorbici
molto pittoreschi M. Cero, e M. ^{Murale} ~~Calone~~, quali il primo ha
la forma di bellissime pun di roccia, molto filate. Sono con
trorbici



Autografo del Prof. L. Pilla
Settembre 1842.



1. Creta mammosa
2. Scaglia rossa
3. Scaglia cinerea
4. ~~Argilla~~ Argilla argilla
verdante con ligni
5. Biancone con
torta
6. Biancone
7. Calc. giallo solo
nitido
8. Dolomia cavernosa
9. Dolomia ~~del~~

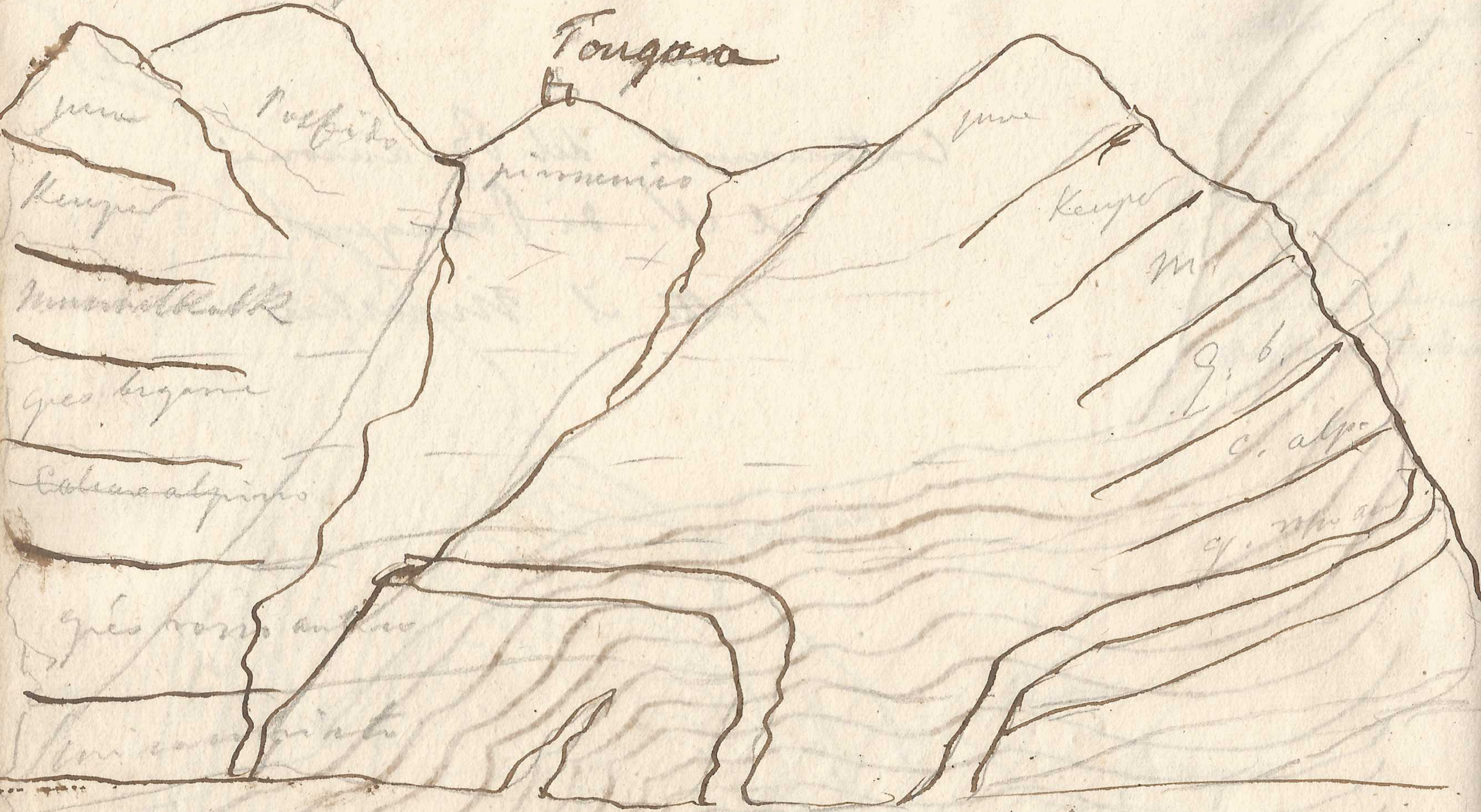



Contorniamenti del Biancacone
al N. di Panuqro
sotto il Muschiu



id Frejeh

Tongva





Muschi
Cun...




Man
Kenge
Muschel
Gebrüder
Cale. Alpen
Gebrüder
Schiff
Goleit

Presenti termini
di Peseano

Pianone
contato

Scarfia



valley

Passage

~~of~~

~~of~~

Colli in gessi a Casano chiamati

della Costa Lunga

della Costa Lunga
Colli a Casano

calcareo - marmato

maone

calcareo

maone

calcareo a marmato?


gess giallo

maone

N. 10

S. E.

congruente
Sud
maone




Excursione a Ponago Costalunga e Castelnuovo

autunno 1841.

18

Case of

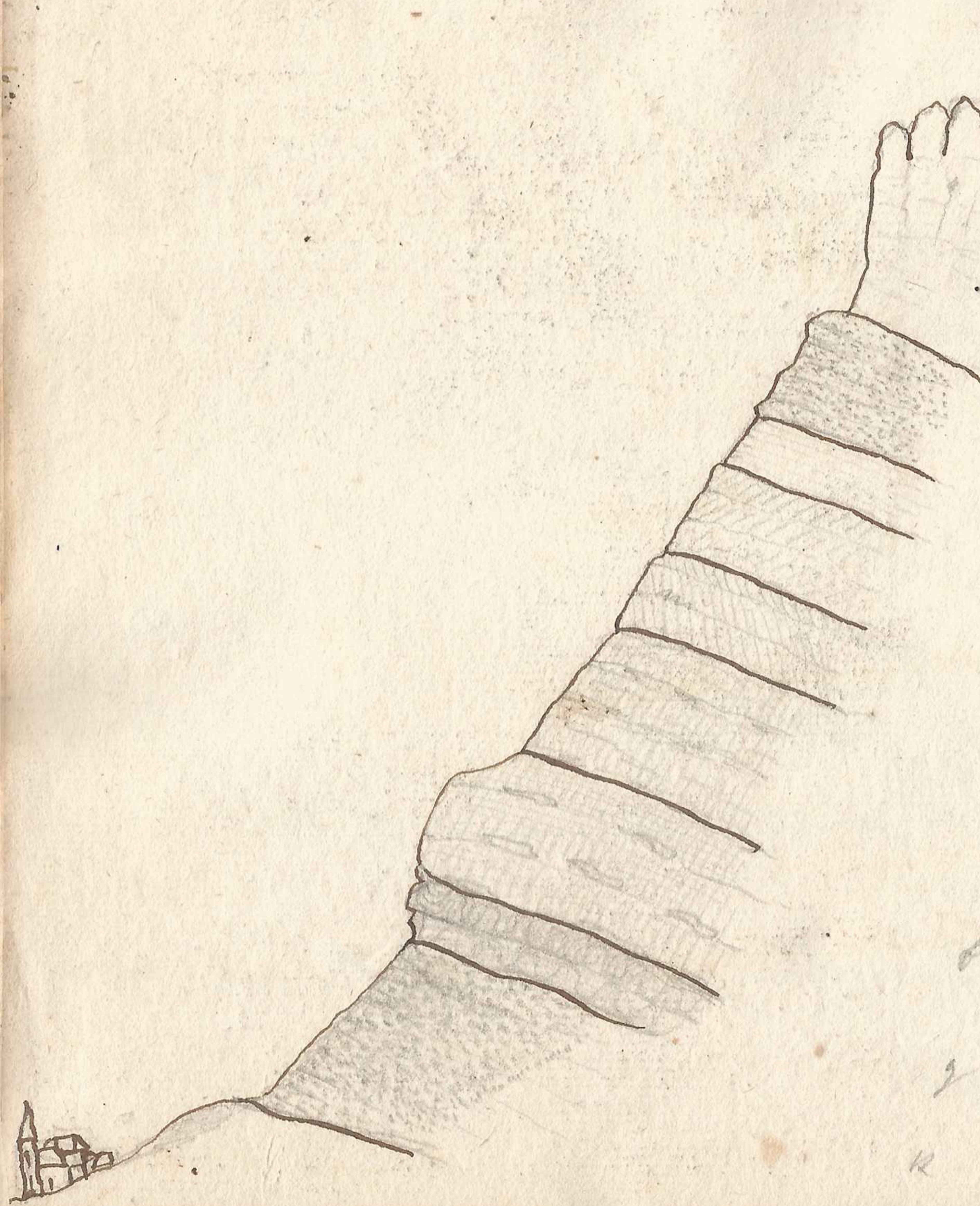
No.



... ..

... ..

M. Spitz a Brevenno




gesso

a. *Quaternaria recente* Kungur



b. *marne*



c. *Calcareo gessoso* mag.



d. *massiccio calc.*



e. *massiccio calc. e marne*



f. *massiccio calc. con *Boite* calcif.*



g. *massiccio del *massiccio calc.**



h. *secondo gesso rosso Gess. liguri*



Spitzberg

Gneiss

Xon

Keuper

3. Gneiss

Marmor Marmor

Muschelkalk

Calcareo gypsoso

Muschelkalk

Marmor del Muschelkalk

Marmor


Calcareo con Barite solfate

Gres belgiana

Keuperstein

arenarie

Micoano




Micoano

M. Spitzberg

circa dalla Valle delle Fonti della Spitzberg

Maggi 1842


colli d'Avolo.



S. Michele 29. 7. 89

Gita a Chiesanova

Partiti alle 8 da S. Michele arrivati alle 11 a Chiesanova
passando per Gaggiano e Ballom. Salendo a Chiesanova
si trovano al basso i calcari grigi poi i gialli molto
potenti, tutti di calcare arenaceo. Sono in parte di
biacca e parte gli strati arenacei. Chiesanova giace
sul sereno di valle. Per quanto abbia esaminato
le rocce non trovai fossili di sorta.



Si fece una breccia di Gaggiano e poi si visitarono gli
accampamenti dell'arte quaternaria e degli elzeviriani e
si fece una bella gita passeggiata fino alle valli
"Mirandolani" e "Delle". Per una breccia di Gaggiano si
ritornò la conca di Pianello, alle 7 si andò a pranzo
poi si andò alle "Bande" ed infine a Praglia. Per un caffè
coll. 25 e 4 sigari 50 cent.

Criscauro 30. 7. 89 Per alcuni alle 8 a più assediati
diversamente dal paese ove si faceva l'attacco molti
la commoventi e la salute di familiari e amici di
facce. Con tutto a più di un'ora di tempo
però l'azione non ebbe il successo che si sperava
Tornati in patria a poco di tempo un caffè con
45 vici suggerimenti tutti sul posto dimostrarono al paese
voci concorrenti dei zingari cantavano 77. Tutti accorsero
finita la macerazione tornavano a casa alle 10 1/2 seg.
giunti da Boggio e Battista che dalla loro casa
venero seguiti l'azione
In un'ora e mezzo giungemmo ai Cracchi con
alcune colazioni. Passammo il calce grande
l'esplosione di litonice a la notte
Ma Cracchi tutta scappò via. Vi ho trovata la
Viola lutea delle Svizzera. Ma tu e mezza
ed una bella capogigante
giorno di ritorno a Criscauro ed incontrammo

Escursioni Geologiche nel Bellunese, Trivigiano

Vicentino e Padovano negli anni 1841. 1842. 43

Luoghi visitati:

Belluno, Perù, Veduggio, Agordo, i Patti, Feltre,

Montebelluna, Arco, Costalunga, Lavarone, Carbonara,

Muschi, Crespano, Monfalcone, Castel Cucco, Vall'Argana.

Ponca, Valle dell'Alpon, Stanghellini, Altiissimo, Canyio

Tarnaso, Merano, Bolca, Crespodoro, i Patti, M.^e Torrigi

Vald'Agno, Pieve, Provaglio, Civillina, M.^e Spity

Val del Prà, Val del Predele, Val dell'Oro, Sichelone, M.^e

Fon, Fontana, Trajick, Val Zucanti, Val dell'Agno.

Teolo, Schivanoja, Penede, M.^e delle Madonne, M.^e

Vignola, Calalon, M.^e Cavo. Argon

Addi 14 giovedì Belluno

Partii da Belluno alle 7 e m'intermisi nella Valle che conduce
ad Agordo rimontando la riva sinistra del Cordovole d'amba
le parti suoni montagn. di Calcare giuse ed alpin. in
clinato in modi che acquistai un po' d'idea del suo colles-
samento, belle cadute, una simile al Biavante.

Verso Agordo cominciano a comparire lo schisto, i con-
glomerati e le Argille blu, nella Val Imperina, ovvero
le miniere andando fino al fondo, lo schisto vero di
fronte e più basso l'arenaria rossa. Il filone ha
per cornice lo schisto bianco e nero.

- N. 1. Schisto argilloso dei contorni d'Agordo sottoposto all'
Arenaria rossa ed al Calcare del Gura
- N. 2. Schisto nero dirimpetto alle miniere d'Agordo formato
la salbanda e il tetto del filone
- N. 3. Schisto bianco pure circonda il filone e che ne
forma il fondo sotto al 5.° piano della miniera
- N. 4. Minerale o pirite con galena in natura estratta
dal filone
- N. 5. Barro quartzoso nello schisto presso o franeggiato ad al-
cuni del filone
- N. 6. Gesso della Val Imperina
- N. 7. Schisto bianco di Val Imperina

N. 8. ^{Pietra verde} ~~Agilla~~ dell' ^{Clavardino} a sinistra andando
poco prima della vall Imperina lungo la strada
in piedi del Calcare jurese.

N. 9. Aerenaria rossa in istrati verticali sulle rovine
rispetto alle querce.

N. 10. Aerenaria rossa a gran grossa che serve di fon-
dente nelle querce presa ivi / du' contorni di ^{Idgona}

N. 11. Vetrolo trovato nelle pareti delle Gallerie

N. 12. Vetrolo artificiale delle querce.

B. Veda la Campanula quercu rotunda
folia, la Gestaria Bavaria Germanica
~~vespa~~ sulle ~~vespa~~ ^{vespa} ~~vespa~~ ^{vespa} ~~vespa~~ ^{vespa} ~~vespa~~ ^{vespa} ~~vespa~~ ^{vespa}
valli Gaggi, Proppi, Proveri, Castagn

Fra Tris e Antole facino al Sud-Ovest di Belluno
 tutto torba moderna immediatamente sotto l'humus
 vegetabile le colline coronanti il bacino sono del Colos
 segnate A in istate inclinati da Est verso Ovest.
 All'Ovest di Belluno strada nuova, al Mas colline
 vicino Antole di Glauconi arenacee più repper
 di Petreolite seguite B, ricoperte dalle marine seguite
C, in istate concordanti da Nord verso Sud-Ovest.
 A sinistra andando al Ponte del Gressal nella strada del
 Mas in istate quasi ^{verticali} verticali le rovine marine seguite
D.



NB. Vidi le rovine di Veduggia che fecero sembrare il
 corso del Cordovole li presso ad Orzi's o' ha uno stagno
 tutte le vallucelle devono pure essere state stagni (come
 scorseva il Cordovole) che ne succedeva per lungo spazio
 le acque ora sono decisamente tutte torbide
 Vegetazione di piante palustri Parnassii Junchi Gentian
 Proprii, Prouni, Fragi, Gelri, Castagni, Salici ecc.

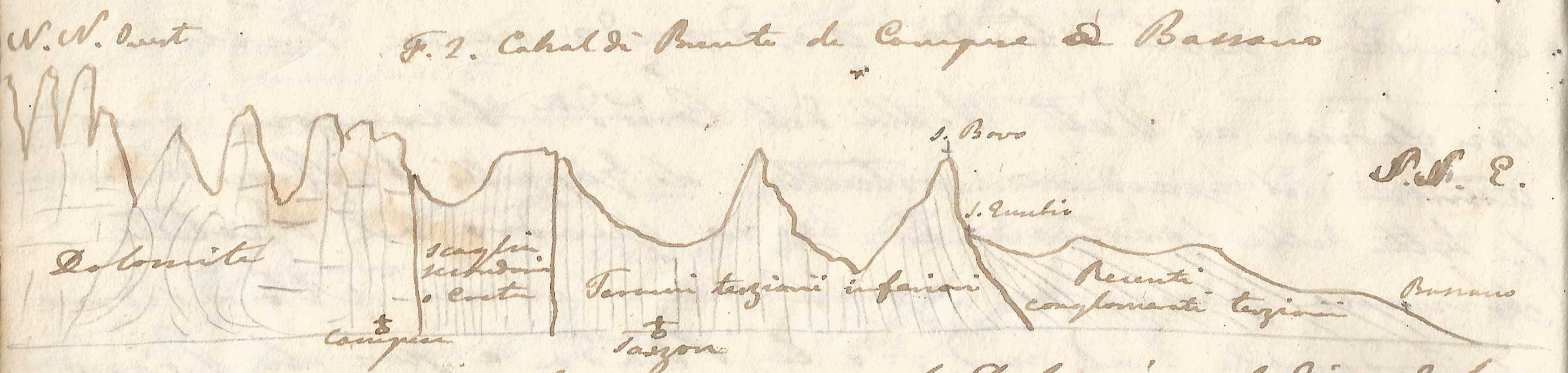
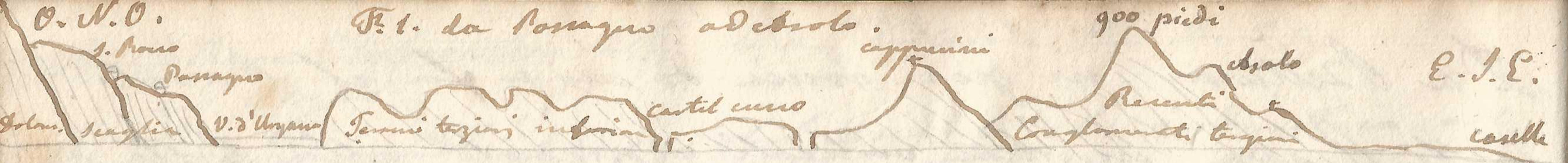
- A. Calcare ~~volcanico~~ delle delle Colline tra Antola
ed Orzic
- B. Rocce conchiferae del Gessato che s'identificano al
gess terziario di Monte Pugnetto ^{no.}
- C. Marna o forse con Calcare terziario di tipo
alle precedenti
- D. Marna od Arenaria a gran. Siccanti.
- E. Scaglie rossastre in istrati positivamente verticali
a Veduggio all' Ovest di Belluno.
- F. Torba dei Pracini d'Antola.

14. 800

Da Belluno in poi scivola di cui si fa il Poietto
nelle Piave in istati verticali ripiegati alla Costa a
Sinistra della strada andando verso Feltria

Mi fermai ai Patti Villa del Conte Monzoni ove
ammirai il giardino costretto da Gappelli l'offesa di Duvino
la lotta delle spartane ed Eropo quadro del Paolotti
Anche posizione sopra Collina il cui Nord corre
il Cordevole, al sud vi è la strada e poi la Piave

A tu migliori da Feltria Colline tutte di Scagli
rossa. Ove scorre il Caorano che si getta
nelle Piave se ne scorgono benissimo gli
strati poco inclinati e di varia potenza
scissili e sottilissimi verso la cima.



Spaccati secondo il Muschisson. La Dolomia al dire del Casini è in strati orizzontali anche al contatto della scaglia.



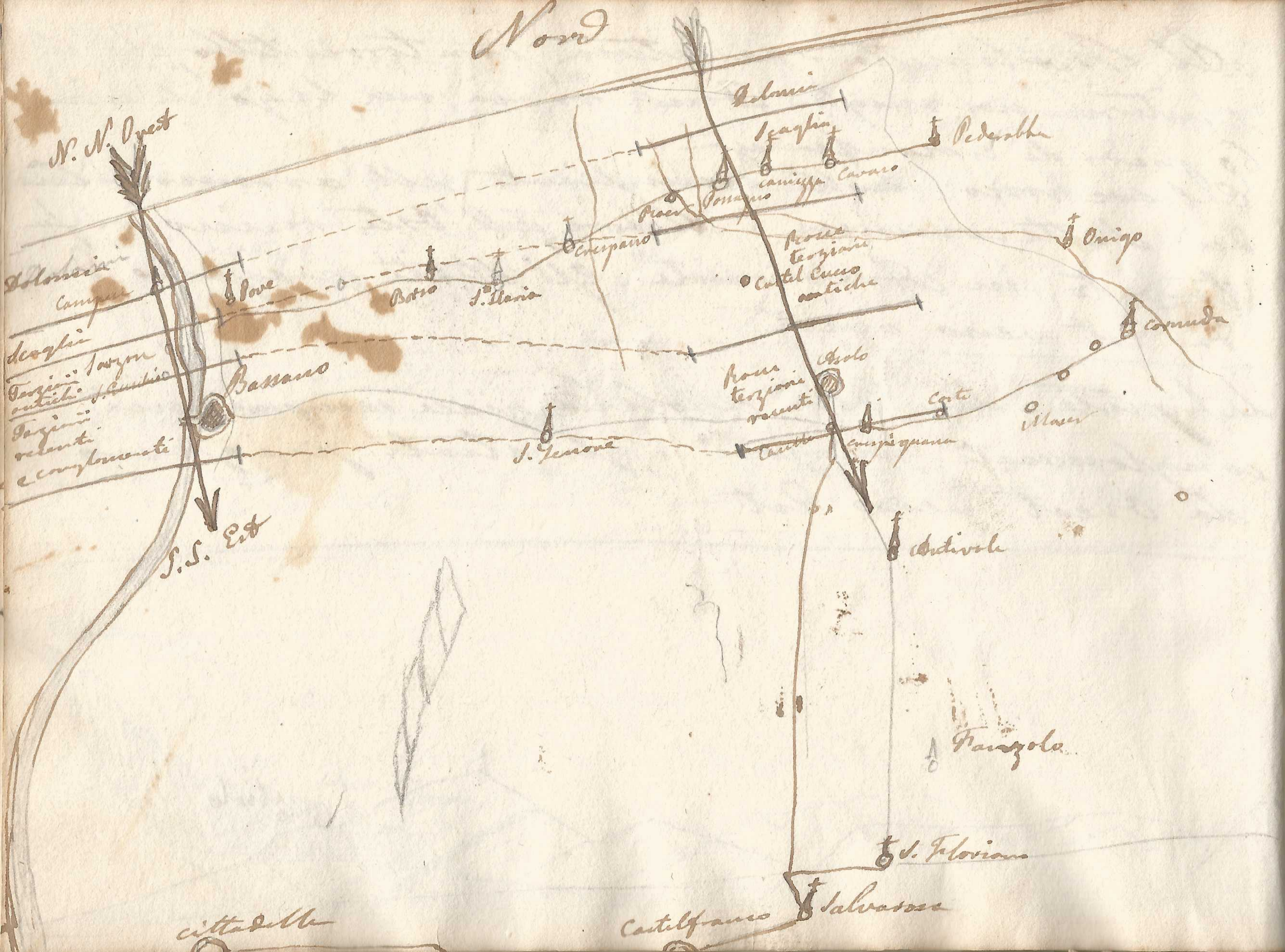
Al Molinetta spaurata, con torrette, che si
è interna in un miglio. Di cui vi sia un lago di circa
60 piedi di circonferenza
Calcare rosso molto conigliante all'ammorante
dei sette comuni. Al dire dell'oste vicino vi fu
trovato un Ammonite. Gli strati giacciono da
da Est verso ovest

La lignite dei Colli asolanici giace sempre sui
conglomerati giugosi e gli strati giacciono
da Ovest verso Est



Nord

N. N. Ovest



Doloncin
Campen
Scaglia
Ponte
Ponte
Ponte
Corte
Corte

Bassano

S. S. Est

cittadella

Doloncin

Scaglia

Pederobba

Ponte
Ponte
Corte

Scarpiano

Ponte
terziani
Corte
Corte

Onigo

Cornuda

Ponte
terziani
Corte
Corte

S. Genove

Corte
Corte
Corte

Blasen

S. Flaviano

Ponzolo

S. Flaviano

Salvosole

Castelfranco

Severamente

N

Arenaria gialla

Conglomerato con ostriche e gusci gialli polverosi

Sigarette

Conglomerato
ut supra

Calcareo
quartzifero
marmo scabbioso



1840

N. 5.

Col. da Canal al Salto di Crespiano


S. S.

Conglomerati granulari

Conglomerati minuti

arenaria gialla

Marna
Arenaria
Marna
blu



Crespano

Cave alla destra dell' Abbie

di scaglii in ...

Scaglia rossa
Sponda destra

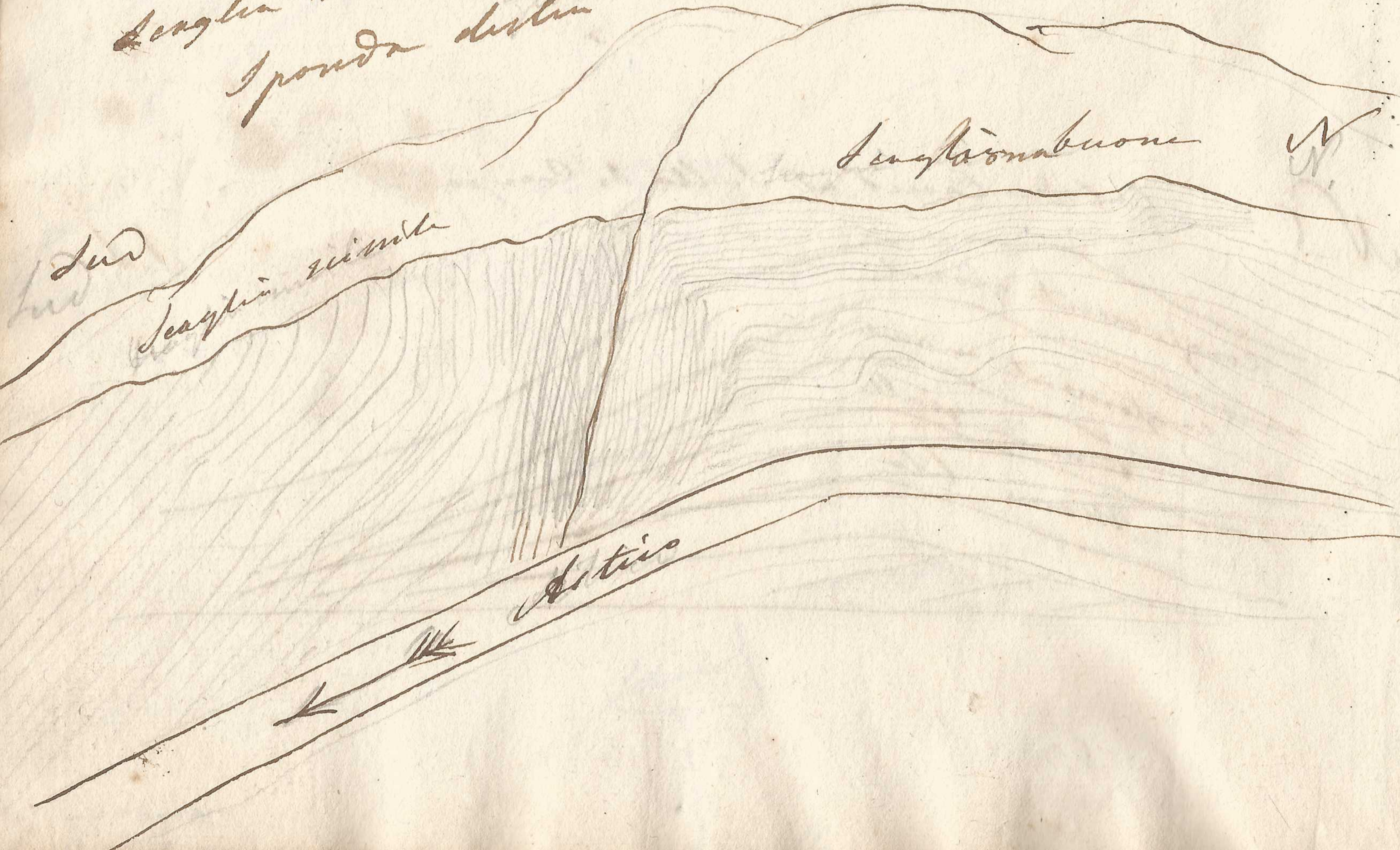
1. miglio e $\frac{1}{2}$

Scaglia buona

Sud

Scaglia simile

Artico



al N. di Crezano

un poco più giù
Cave delle pietre alle carbonare / facciate a posto
in faccia
1 1/2 miglia da Crezano
a sinistra del
scoglio sopra a bianco, in estate
poco potente 1/4
sud

sponde sinistra

ga




Astico

la dritta del torrente

11

12



a dritta del torrente

terreni argillosi e creta

N

Conglomerati

Conglomerati con pezzi angolosi
di scoglio

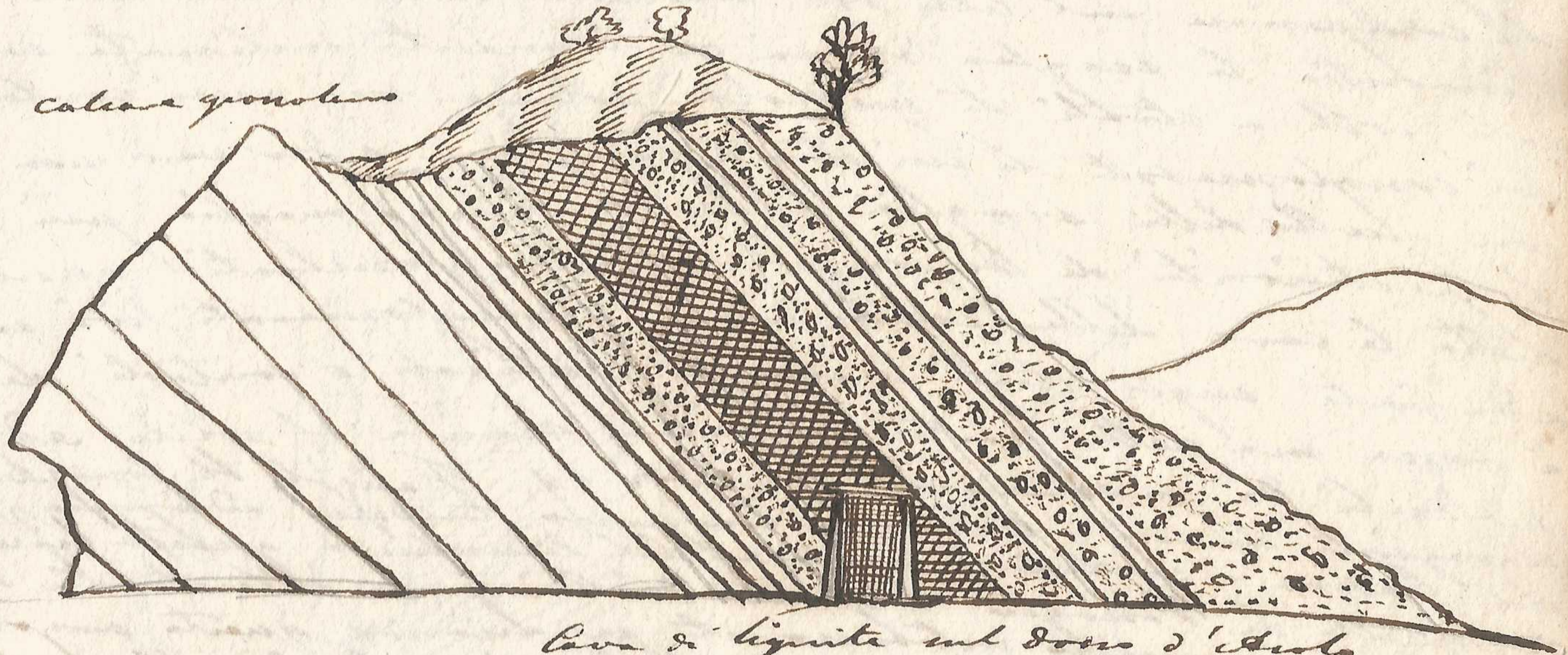

Straglini micacee

Straglini gialle

Straglini rosse



Profilo
Teorico





Cava di lignite sul dorso d' Arolo
da una vicinanza al 600 40

Collo mio gita a Cremona fatta oggi credo d'aver giunto a dirne in un modo indubitato
il rapporto di giacitura fra i terreni terziari e secondari. Ed hanno di Cremona un
risparando il letto del torrente. Si trova che le acque scendono sopra le massi
terziarie che formano agiando le basi delle colline circostanti e che sono
risparando da un'arenaria gialla sulla quale si adagiano con dolce inclinazione
le zone i conglomerati che si estendono qui verso i colli ^{collini} (con loro
inclinazione) ^{risparando} il torrente qui sotto il ponte spariscono a
grado a grado le massi e rifanno più potenti i basculi di gredin
ga continuando sempre più si giungono a distinguere un
aviglio più in un la scaglia rossa e strati ^{strati} fortemente inclinati
che compaiono nel letto del torrente indi ascendendo sempre più
s'incanta la scaglia rossa fortemente inclinata egeori in gi-
coli colli a strati di mediocre potenza ma anni contorti in contatto
con conglomerati la cui struttura ^{struttura} giacitura a dir vero non è concordante
con quella della scaglia. Nessun lungo meglio più dimostrano
la posteriorità di deposizione dei conglomerati quanto il sito
dello le cave delle scarbonare. I conglomerati ivi sono paleamente
adagiati sugli strati inclinati verticali a contorti della creta. essi
è rossa ma nella parte inferiore bianca al solito e da i soliti
noduli di gesso. Addi 14. Fanzolo il Comptone delle of-
servazioni di me istituite a Cremona tendono ad appoggiare l'asserito
del Pasini a confutare le idee del Murchison queste figure di mezzo
per quella di Ponape e quella di Campari illustrate dal Mullier
vengono al sommo interessante per dirne quanto argomenta. Gli strati
per la me istituiti negli strati di Ponape tenderebbe all'incontro a dir
origine al Murchison

Crespano al di sotto delle cime del torrente ~~alluvione~~
 de marine quivi in istati pigati MO. verso S. S. E. con
 pebbini ed altre bivalvi. I conglomerati ~~possono~~
 sopra le marine

Spuntate torio dell'unione de torreni terziani
 colle crete



Maglio
 creta
 non


Marenne blu

Brenta

Paderno

Paderno

S. Genesio



Possagno per la Valle della Chiava Scaglia rossa.
Strati inclinati come dice Murdison. Contiene
con 200 metri, poi diviene bianco veduta tra
sino cinerea poi con strati di Diatomi folti. Per strati
sottili bianco sudici, indi cinerei, bianchi
• nerasti allentanti sui due progredendo
oltre 100 metri diventano bianchi più potenti
a frattura concorde con ammoniti e altri

N.

N. Vall'Organa o Forresetta



Profilo di Torren' Terzani subito al Sud
della Val Organa sul Posaquero.

Sud




Vista dei castelli Sivolani
dalla cima del Muschio Nord
sopra Penne

1. Gesso al di là del monte in Proveziana.
2. Muschelkalk al Capitulo della Comonda.
3. Aqua Catulliana in Civitino Salbande del Porfido
4. Sovrapposizione del Porfido al Gesso (ivi.)
5. Valle dei Tuccanti Porfido e Calcareo gesso
6. Ritorno per la Val di Puterone

Prendendo al Ponte sull'Aqua la strada che va a Proveziana
 filone verticale di dolomite basaltica nello strato tuoso
 di Calcare e gesso indi salendo il porfido nel grès bigarrè, indi
 Muschelkalk con enclinite e traclitule
 Indi, come detto Proveziana gli calcari 1. 2. 3
 e Montenovio gesso di B. qualità di ed Arenaria
 con segni superficiali. Il porfido si vede sbucar
 fuori con una cima al Sud del gesso nel
 grès bigarrè
 Val dei Tuccanti porfido di varie qualità con
 geolite. A dritta si montando la Valle sponda
 di riviera Calcareo modificato in Breccia del M^o Vavolo
 Breccia di sotto la valle

M. Varró




valle
Guacante


Porfido

Porfido

[Faint, mostly illegible handwritten notes and bleed-through from the reverse side of the page.]

Dono settentrionale dei Colli Arolani






Monica Whittier C. Viallet

a young student of the University

~~of the University~~

4. Cave di liquite sotto monfiumo al di Costa e Casprignano
 4. cave sotto monfiumo al Nord di Costa e Casprignano
 Il basso è tutto gres giallo con qualche conchiglia sui fiori, banchi
 di gres e di marna. Ma nei sopraccennati alternano
 le sabbie con conchiglie.




I monti di Puyfio tutta di cagno fondo di
Frabate quiza a bianca ditte colornon vati

cap
I monti al N. E. di Luvingano tutta di creta
bianca rossa infumosa ed in cima
scurissima biancastra

Uomo Sordica dalla parte di Luvingano creta
scurissima e nera per la terra rossa
e biancastra fino alla cima a due terzi
del attergo di M. Sordica corrisponde le roccie
piu' di Volturno come a Phendia.

[Faint, illegible handwriting]

Val Caldera



Schiato

Favosus calderae




Schista

Valcaldè Pecovio

Pilone di dolerite che s'incontra in una colata

Maggi 1847



Handwritten text, possibly a name or title, written in cursive script.

Handwritten text, possibly a date or location, written in cursive script.

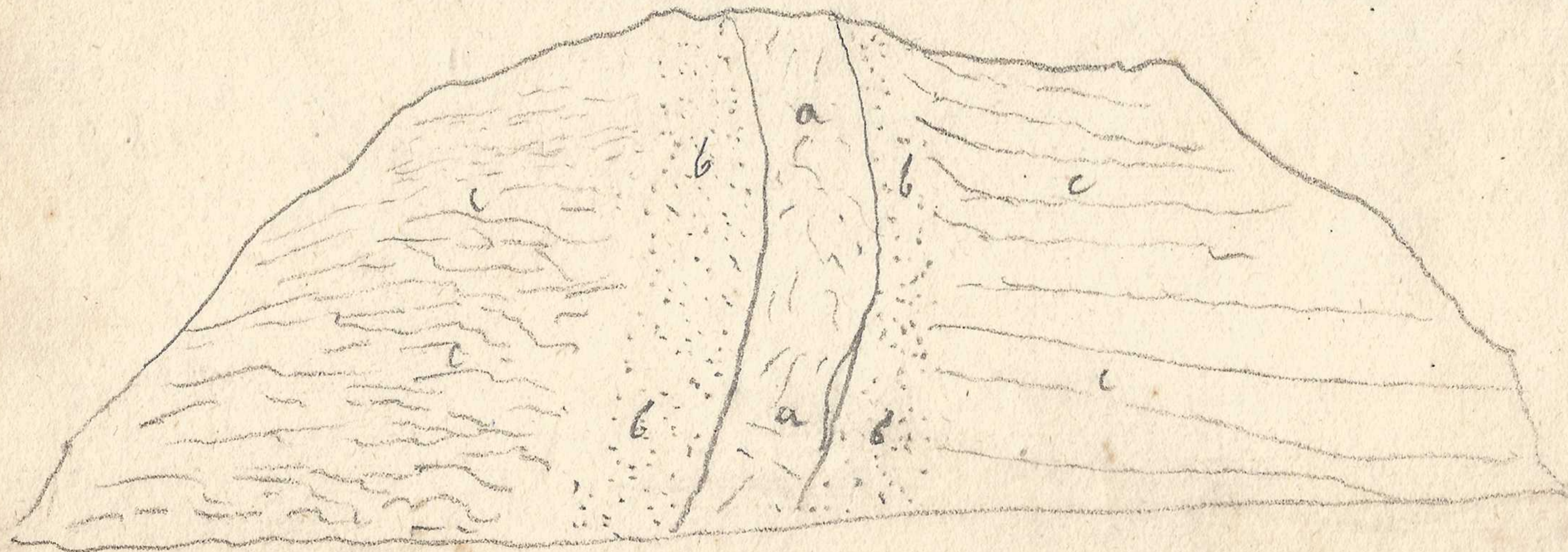
Handwritten text, possibly a signature or initials, written in cursive script.

Contiene Giuggette
1. Confido rosso / Confido a base filipatina / P. petrobrasil
Panna e il brovante sotto la C. di P. de P. de P.
50 prof. con nodi di calc. solfata rossa con
cristalli bispiramidali di quarzo ialino.
Approssima continua a P. de P. de P. de P.
del G. de P.

Polenta con Pinocchio
Ges a quom' elemento


- *non*
- *quignis*
- *lectura*

Presso una casa del sign. Pietro Giglioli a destra andando
ad acqua

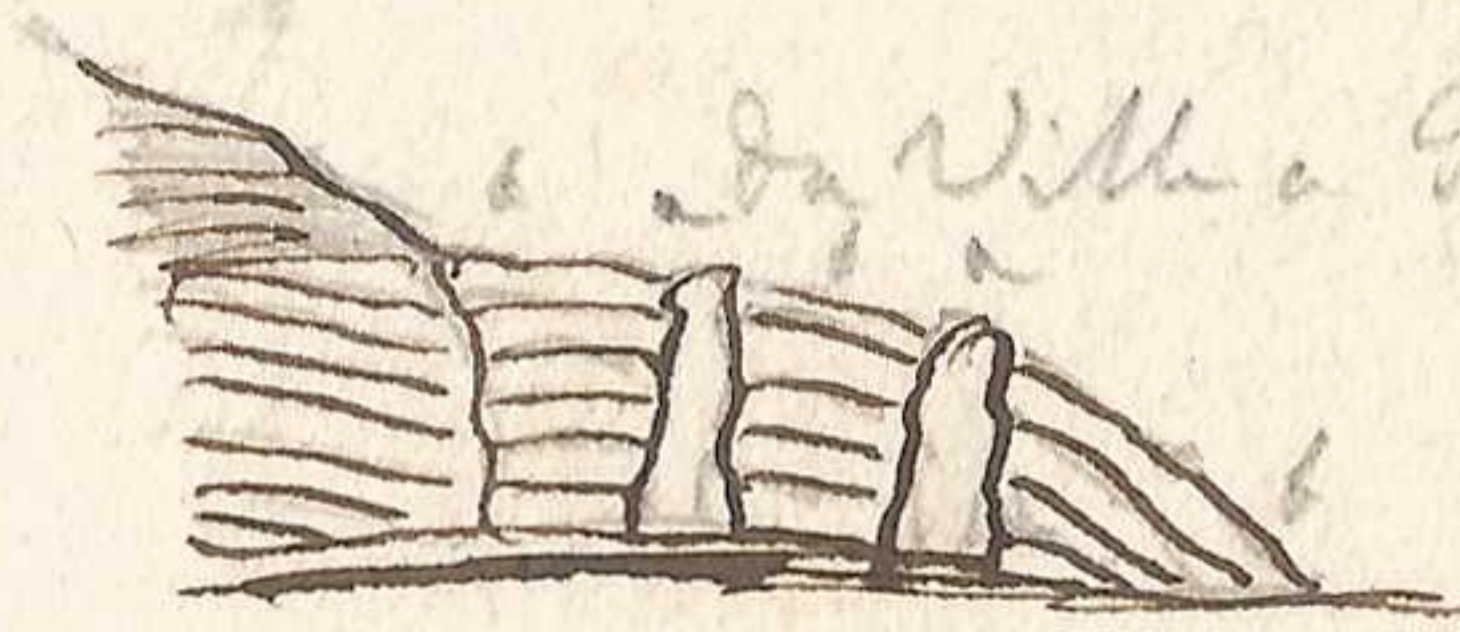


- a) Diga di trachite terrosa con noccioli spatici
- b) Scaglia convertita in mela bianca sporcante
- c) Scaglia compatta rossiccia, vitiosa e stratificata

monte Ventolone



man



da Villa a Paolo

a. Trachite
b. scaglie

- a. Trachite.
- b. scaglie.
- c. Salsedra di esote
bianca polverulenta

